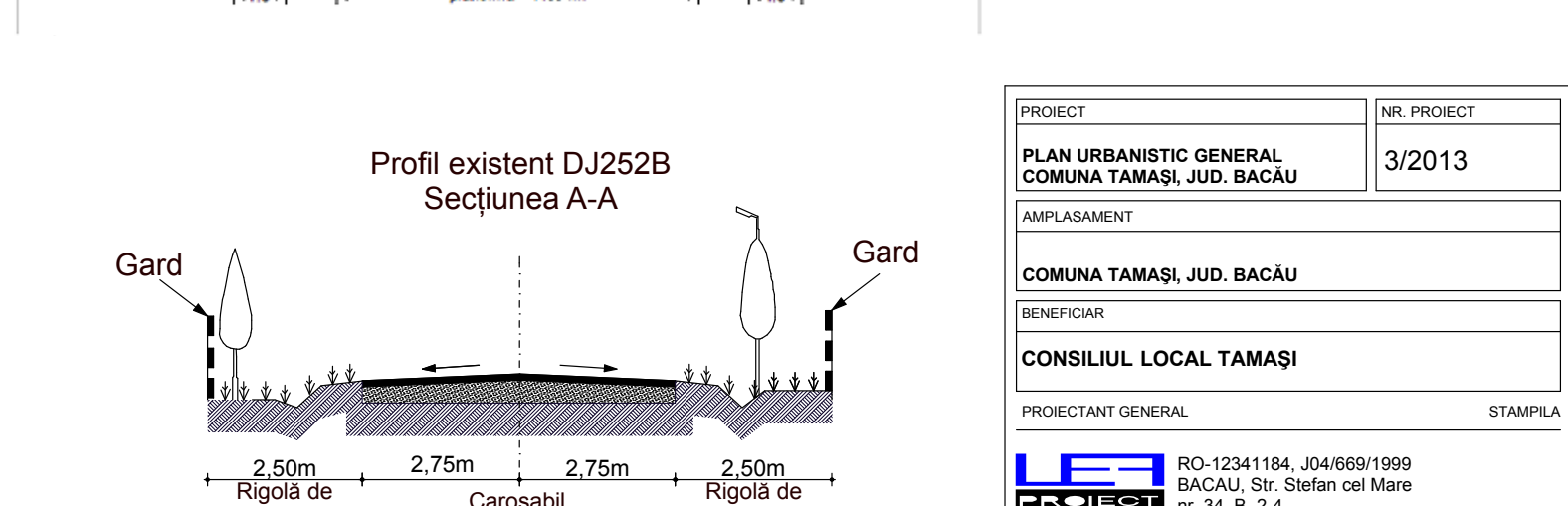
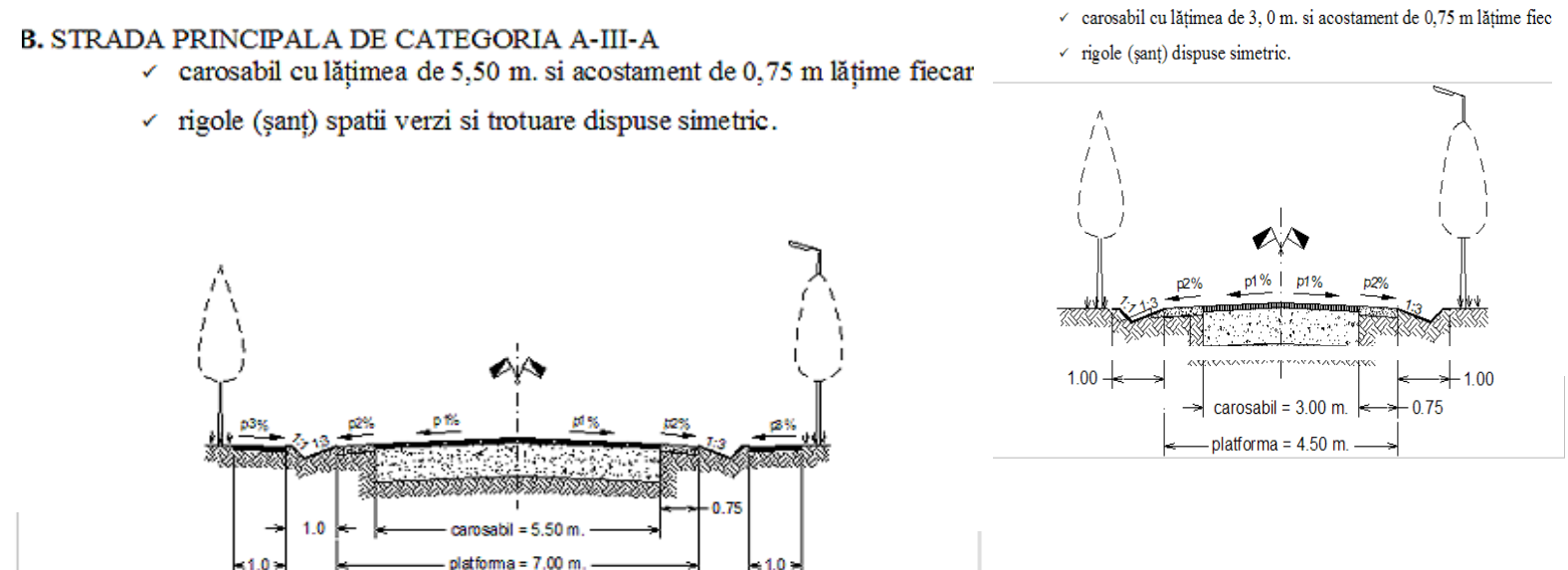
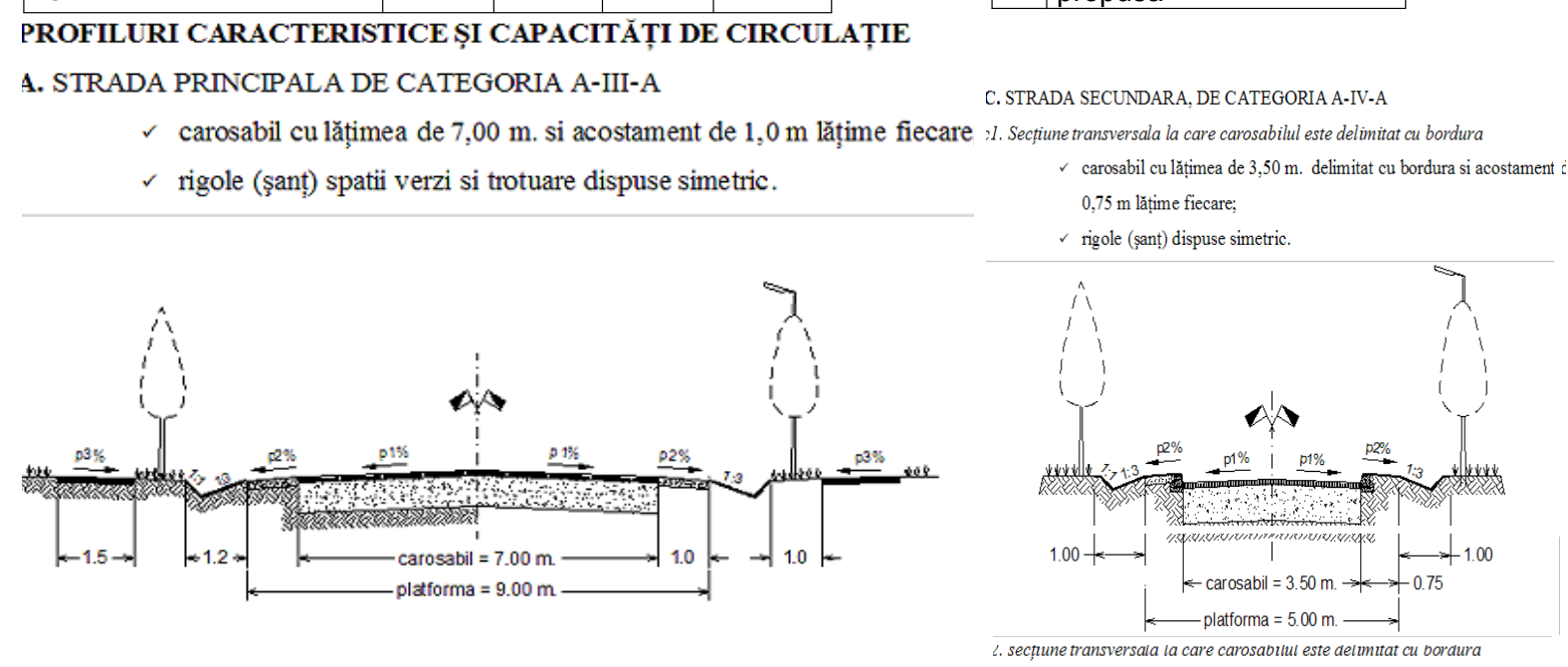


LEGENDA

- LIMITA INTRAVILANULUI PROPUȘ
LIMITA TERITORIULUI ADMINISTRATIV
LIMITA ZONEI CENTRALE
ZONIFICARE FUNCȚIONALĂ
ZONA PENTRU LOCUINȚE ȘI FUNCȚIUNI COMPLEMENTARE
ZONA INSTITUȚII PUBLICE, SERVICII
ZONA UNITĂȚI AGRICOLE
ZONA GOSPODĂRIE COMUNALĂ, CIMITIRE
ZONA CONSTRUCȚII AFERENTE LUCRĂRII ORTEHNICO-EDILITARE
ZONA SPAȚII PLANTATE, AGREMENT, SPORT, PERDELE DE PROTECȚIE
ZONA POSIBILĂ DEZVOLTARE AGREMENT, TURISM
ZONA CU DESTINAȚIE SPECIALĂ
APE
ZONĂ MIXTĂ INDUSTRIE ȘI PRESTĂRI SERVICII (ALTELE DECÂT: INDUSTRIE ALIMENTARĂ CRESĂ, GRĂDINIȚĂ, ȘCOALĂ, DOTĂRI DE SĂNĂȚATE, CULTURALE)
ZONE DE PROTECȚIE/INTERDICȚIE
ZONA DE PROTECȚIE A DRUMULUI JUDEȚEAN CONF. O.G. 43/1997 ANEXA 1 (20 m)
DISTANȚA ÎNTRE GARDURI LA DRUM JUDEȚEAN CONF. O.G. 43/1997 ART.19 ALIN.4(24 m)
ZONA DE PROTECȚIE A DRUMULUI COMUNAL CONF. O.G. 43/1997 ANEXA 1 (18 m)
DISTANȚA ÎNTRE GARDURI LA DRUM COMUNAL CONF. O.G. 43/1997 ART.19 ALIN.4(20 m)
ZONA DE PROTECȚIE SANITĂRĂ UNDE ESTE INTERZISĂ ORICE FOLOSINȚĂ SAU ACTIVITĂȚE CARE, ÎN CONTACT CU FACTORII EXTERNI, AR PUTEA CONDUCE LA POLUAREA/CONTAMINAREA FACTORILOR DE MEDIU CU REPERCUSIUNI ASUPRA STĂRII DE SĂNĂȚATE A POPULAȚIEI REZIDENTE DIN JURUL OBIECTIVULUI (ÎN CAZUL OBIECTIVELOR CARE DISPUN DE APROVIZIONARE CU APĂ DIN SURSĂ PROPRIE) CONF. ART. 11. ALIN. (1) DIN ORD. 119/2014
ZONA DE PROTECȚIE ȘI SIGURANȚĂ A CAPACITĂȚII ENERGETICE LEA CONF. ORD. 49/2007 ART.18. SE VA CONSTRUI NUMAI CU AVIZUL DE LA TITULARII DE LICENȚE DE TRANSPORT, RESPECTIV DE DISTRIBUȚIE A ENERGIEI ELECTRICE.
ZONA DE PROTECȚIE SANITĂRĂ STAȚIE DE EPURARE UNDE ESTE INTERZISĂ ORICE FOLOSINȚĂ SAU ACTIVITĂȚE CARE, ÎN CONTACT CU FACTORII EXTERNI, AR PUTEA CONDUCE LA POLUAREA/CONTAMINAREA FACTORILOR DE MEDIU CU REPERCUSIUNI ASUPRA STĂRII DE SĂNĂȚATE A POPULAȚIEI REZIDENTE DIN JURUL OBIECTIVULUI. CONF. ART. 11. ALIN. (1) DIN ORD. 119/2014. ZONA DE PROTECȚIE POATE FI MODIFICATĂ DOAR PE BAZA STUDIILOR DE IMPACT ASUPRA SĂNĂȚĂȚII, ELABORATE DE INSTITUȚIE SPECIALIZATE, CONFORM METODOLOGIEI AVIZATE DE CĂTRE MINISTERUL SĂNĂȚĂȚII CONF. ART. 20. ALIN. (1) DIN ORD. 119/2014.
INTERDICȚIE DEFINITIVĂ DE CONSTRUIRE
ZONA CU INTERDICȚIE TEMPORARĂ DE CONSTRUIRE PÂNĂ LA ÎNȚOCMIRE PUZ CONF. LEGII 350/2001 ART. 47 ALIN. (3)
BANDĂ DE INUNDABILITATE (1%)
SERVITUȚI DE AERONAUTICĂ (conf. ORDIN MTCT nr. 118/2003)
Regim de înălțime impus (maxim 215 sistem de protecție Marea Neagră 1975 conf. ORDIN 493/2007) ZONA III
DRUMURI
DRUM JUDEȚEAN D.J.252B (îmbrăcăminte asfaltică)
DRUM COMUNAL DC88 (îmbrăcăminte asfaltică)
DRUMURI SAȘTEȘTI
DRUMURILE PROPUSE PENTRU MODERNIZARE
STRĂZI PROPUSE PE TRASEE NOI

BILANȚ TERITORIAL table with columns: ZONE FUNCȚIONALE, EXISTENT, PROPUȘ, SURFAȚĂ, and TAMASA list of 22 items.



PROJECT INFORMATION: PLAN URBANISTIC GENERAL, COMUNA TAMASI, JUDE. BACAU, DATE: 3/2013, PROIECTANT: ARH. CATHINEL LEFTER, ARH. BOGDAN PADARAN, ARH. CRISTIAN LEFTER.